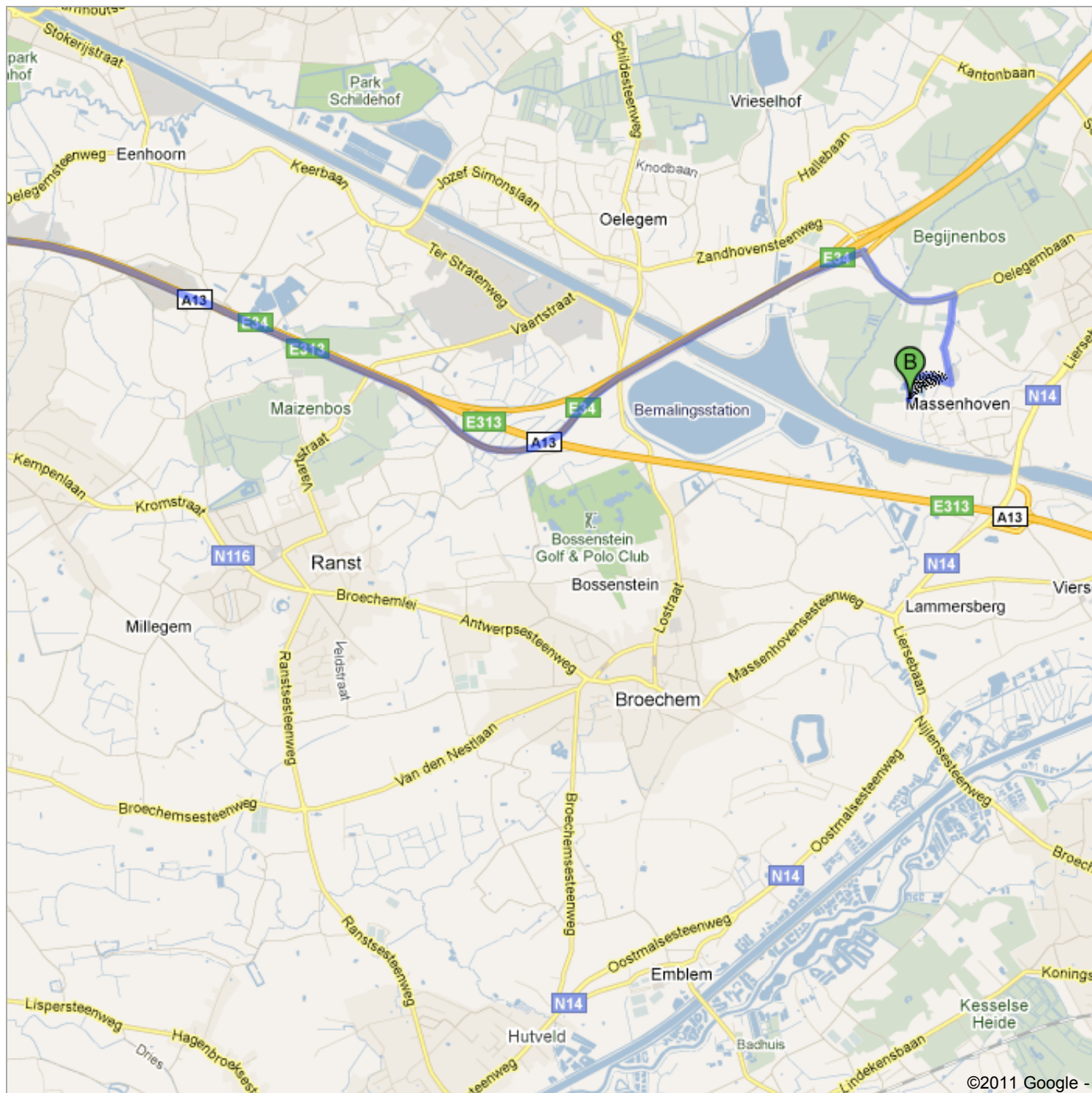






**Routebeschrijving naar Kasteelstraat 9, 2240 Zandhoven**  
17,9 km – ca. 17 min.



©2011 Google -

 Franklin Rooseveltplaats, Antwerpen

- |  |                               |
|--|-------------------------------|
| 1. Vertrek in <b>oostelijke</b> richting op de <b>Franklin Rooseveltplaats/N12</b> naar <b>Van Stralenstraat</b><br>Ga verder op de N12<br>Ongeveer 3 min.   | rijd 2,2 km<br>totaal 2,2 km  |
| 2. Voeg in op de <b>A13/E313/E34</b> via de oprit richting <b>Luik/Hasselt/Eindhoven/Turnhout</b><br>Ongeveer 6 min.   | rijd 9,3 km<br>totaal 11,5 km |
|  3. Flauwe bocht naar rechts bij <b>A21/E34</b> (borden naar <b>Eindhoven/Turnhout</b> )<br>Ongeveer 2 min.                | rijd 3,7 km<br>totaal 15,2 km |
|  4. Neem afslag <b>19-Oelegem</b> richting <b>Ranst/Zandhoven</b>  | rijd 550 m<br>totaal 15,8 km  |
|  5. Sla rechtsaf bij <b>Zandhovensteenweg</b><br>Ongeveer 2 min.   | rijd 850 m<br>totaal 16,6 km  |
|  6. Neem de 2e afslag rechts, de <b>Kerkstraat</b> op<br>Ongeveer 1 min.   | rijd 700 m<br>totaal 17,3 km  |
|  7. Neem de 1e afslag rechts, de <b>Kasteelstraat</b> op<br><small>U vindt uw bestemming rechts</small><br>Ongeveer 1 min. | rijd 500 m<br>totaal 17,9 km  |

 Kasteelstraat 9, 2240 Zandhoven

Deze aanwijzingen zijn alleen bedoeld om uw reis te plannen. De omstandigheden op de weg kunnen als gevolg van wegwerkzaamheden, verkeersdrukke, het weer of andere situaties afwijken van het resultaat op de kaart. Houd daar bij het plannen van uw reis rekening mee. En niet rechts inhalen of bumperkleven!

Kaartgegevens ©2011 Google

Was de routebeschrijving onjuist? Zoek uw route op [maps.google.be](http://maps.google.be) en klik op 'Een probleem melden' in de linkerbenedenhoek.



A. **Lagrange**

Kasteelstraat 9, 2240 Massenhoven -  
03 484 65 56

